Poświadcza się zgodność niniejszej kopii z treścią materiału państwowego zasobu geodezyjnego i kartograficznego	
Organ prowadzący państwowy zasób geodezyjny i kartograficzny	STAROSTA ŻAGAŃSKI
Nazwa materiału zasobu	
Identyfikator ewidencyjny materiału zasobu	G.6642.1.36.2024
Data wykonania kopii	2024.01.12
Imię, nazwisko i podpis osoby reprezentującej organ	Agata Ziemba

KOPIA Z MAPY ZASADNICZEJ

SKALA 1:1000

obr. 0001 Iłowa 0001: dz. 1/4

Sekcje mapy: 5.157.22.05.3; 5.157.22.05.1

Województwo: lubuskie
Powiat: żagański
Jednostka ewidencyjna: 081004_4, Iłowa - Miasto
Obręb: 0001
Działka: 1/4

Burmistrz Iłowej

- słupa oświetleniowy

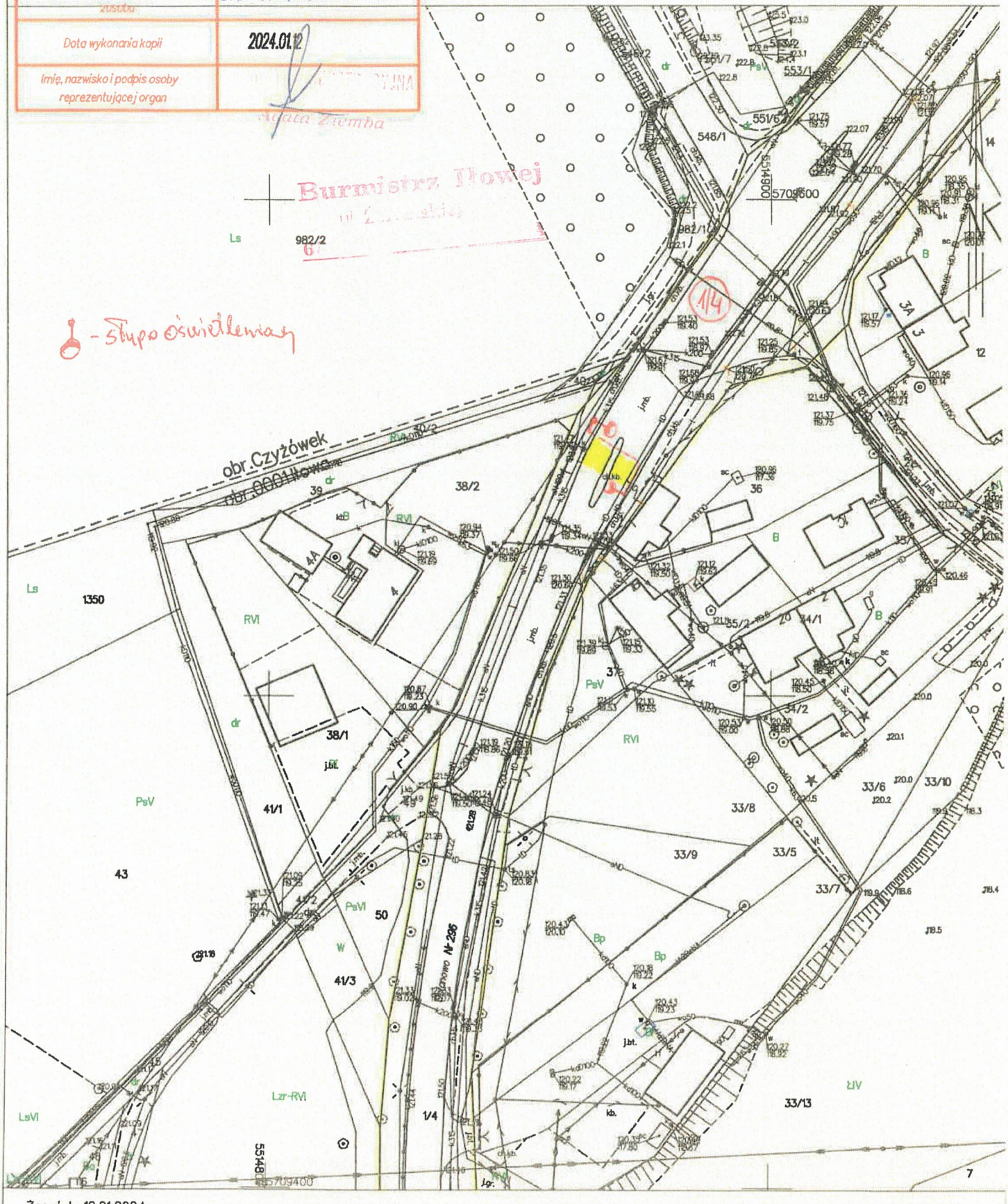

Żagań dn. 12.01.2024
Sporządził(a) wydruk: Agata Ziemba

Załacznik graficzny do postanowienia z dnia 10-06-2025r.
OŚP-I.6733.2.2024 nr1

Poświadcza się zgodność niniejszej kopii z treścią materiału państwowego zasobu geodezyjnego i kartograficznego	KOPIA Z MAPY ZASADNICZEJ
Organ prowadzący państwowy zasób geodezyjny i kartograficzny	STAROSTA ŻAGAŃSKI
Nazwa materiału zasobu	
Identyfikator ewidencyjny materiału zasobu	6.6642.1.36.2024
Data wykonania kopii	2024.01.12
Imię, nazwisko i podpis osoby reprezentującej organ	

SKALA 1:1000
obr. 0001 Iłowa 0001: dz. 210
Sekcje mapy: 5.157.22.09.4

Województwo: lubuskie
Powiat: żagański
Jednostka ewidencyjna: 081004_4, Iłowa - Miasto
Obręb: 0001
Działka: 210

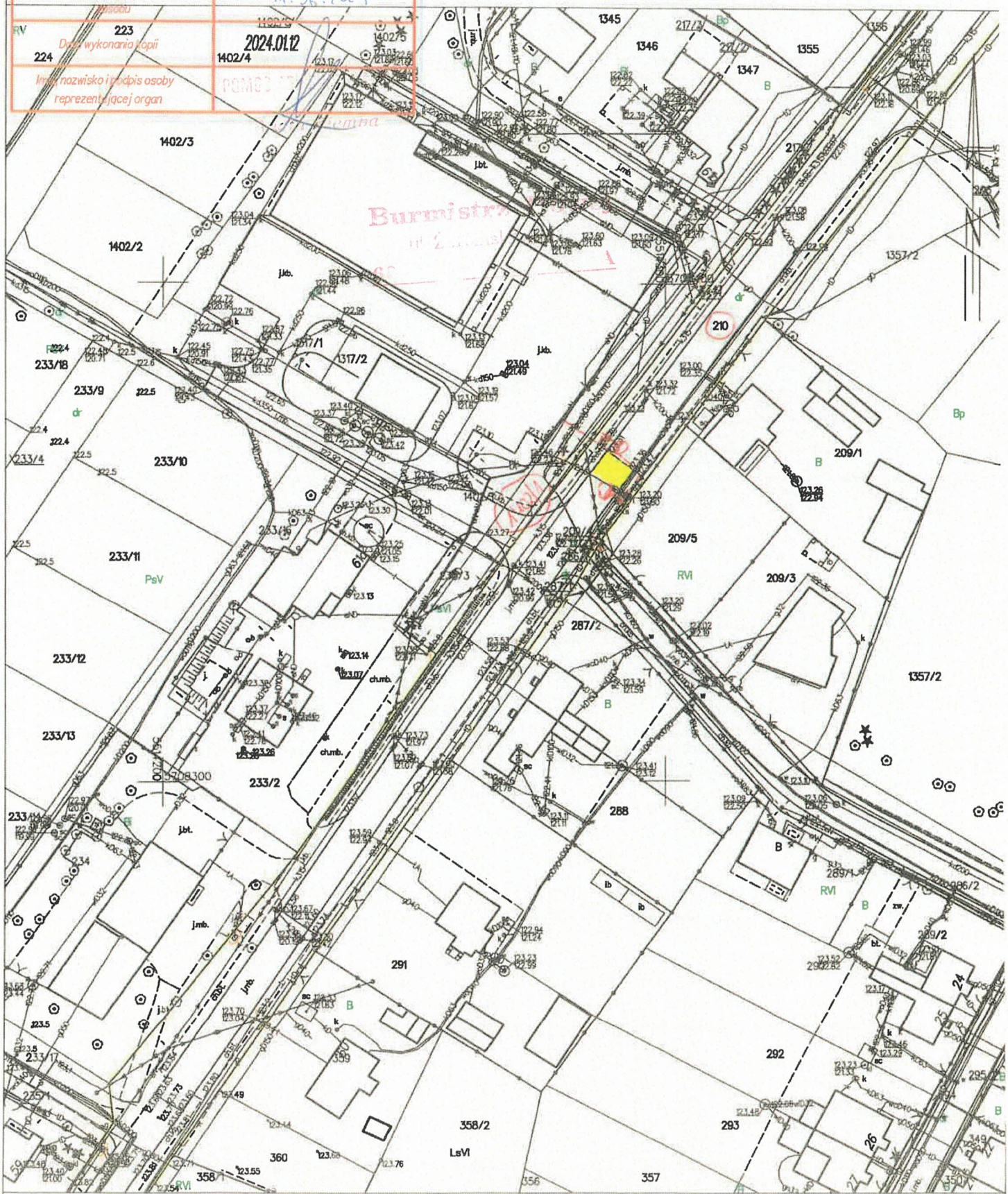

Żagań dn. 12.01.2024
Sporządził(a) wydruk: Agata Ziemba

Załącznik graficzny do postanowienia z dnia 10-06-2025r.
OŚP-I.6733.2.2024 nr2

Poświadcza się zgodność niniejszej kopii z treścią materiału państwowego zasobu geodezyjnego i kartograficznego	KOPIA Z MAPY ZASADNICZEJ
Organ prowadzący państwowy zasób geodezyjny i kartograficzny	STAROSTA ŻAGAŃSKI
Nazwa materiału zasobu	obr. 0001 Iłowa 0001: dz. 210
Identyfikator ewidencyjny materiału	6.6642.1.36.2024
Data wykonania kopii	2024.01.12
Imię, nazwisko i podpis osoby reprezentującej organ	

SKALA 1:1000

Sekcje mapy: 5.157.22.09.4

Województwo: lubuskie
Powiat: żagański
Jednostka ewidencyjna: 081004_4, Iłowa - Miasto
Obręb: 0001
Działka: 210

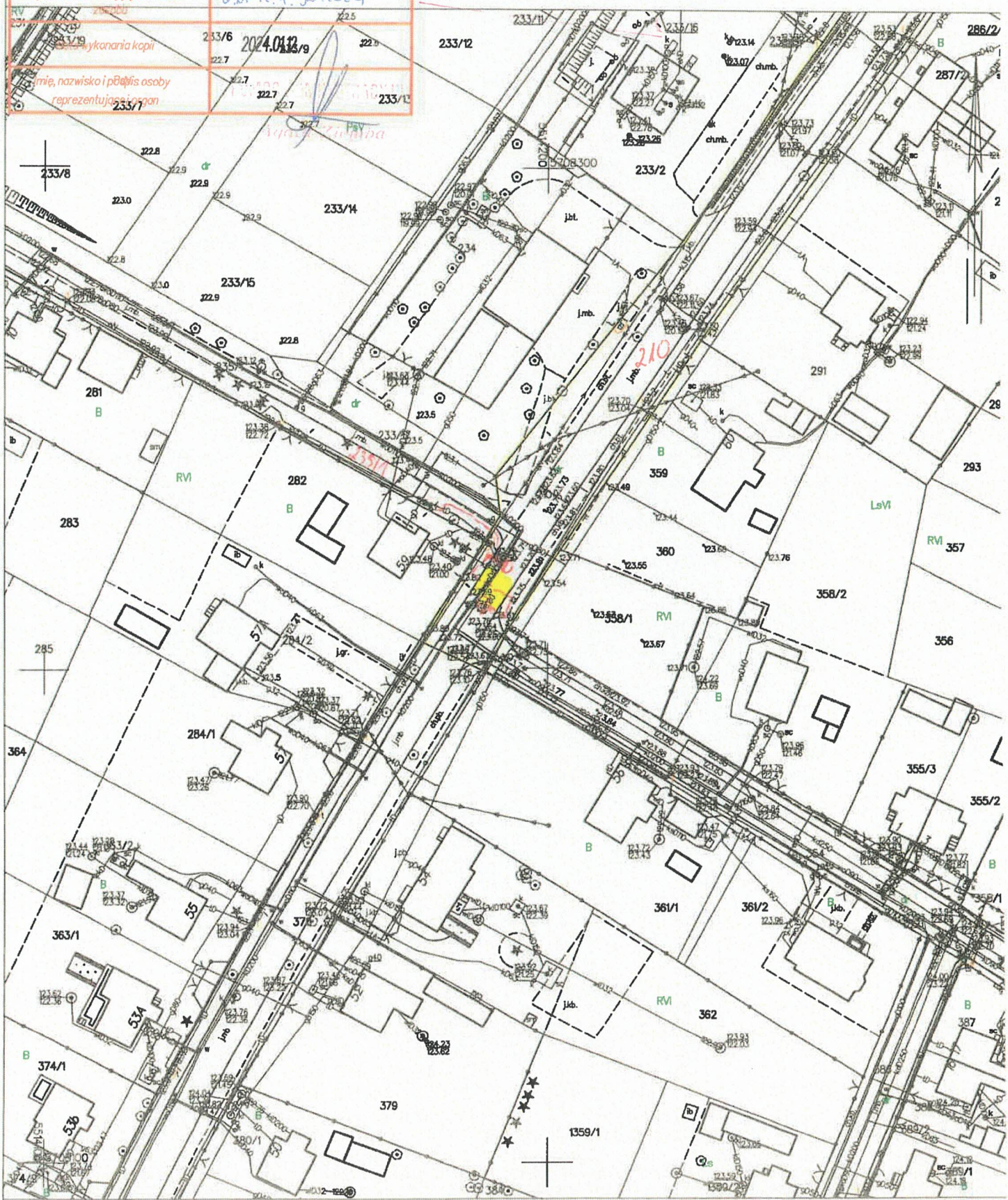

Żagań dn. 12.01.2024
Sporządził(a) wydruk: Agata Ziemba

Załącznik graficzny do postanowienia z dnia 10-06-2025r
OSP-I.6733.2.2024 nr 3

KOPIA Z MAPY ZASADNICZEJ
SKALA 1:1000
obr. 0001 Iłowa 0001: dz. 378
Sekcje mapy: 5.157.22.14.2; 5.157.22.09.4

Województwo: lubuskie
Powiat: żagański
Jednostka ewidencyjna: 081004_4, Iłowa - Miasto
Obręb: 0001
Działka: 378



Żagań dn. 11.01.2024
Sporządził(a) wydruk: Agata Ziemba

Załącznik graficzny do postanowienia z dnia 10-06-2025r
OŚP-I.6733.2.2024 nr 4

Poświadczam zgodność niniejszej kopii z treścią materiału państwowego zasobu geodezyjnego i kartograficznego

Organ prowadzący państwowy zasób geodezyjny i kartograficzny	STAROSTA ŻAGAŃSKI
Nazwa materiału zasobu	
Identyfikator ewidencyjny materiału zasobu	
Data wykonania kopii	2024.01.11
Imię, nazwisko i podpis osoby reprezentującej organ	

Poświadcza się zgodność niniejszej kopii z treścią materiału państwowego zasobu geodezyjnego i kartograficznego

Organ prowadzący państwowy zasób geodezyjny i kartograficzny: STAROSTA ŻAGAŃSKI

Nazwa materiału zasobu

Identyfikator państwowego materiału zasobu

Data sporządzenia kopii: 2024.01.11

Imię, nazwisko i podpis osoby reprezentującej organ

KOPIA Z MAPY ZASADNICZEJ
SKALA 1:1000
obr. 0001 Iłowa 0001: dz. 686/1
Sekcje mapy: 5.157.22.14.2

Województwo: lubuskie
Powiat: żagański
Jednostka ewidencyjna: 081004_4, Iłowa - Miasto
Obręb: 0001
Działka: 686/1

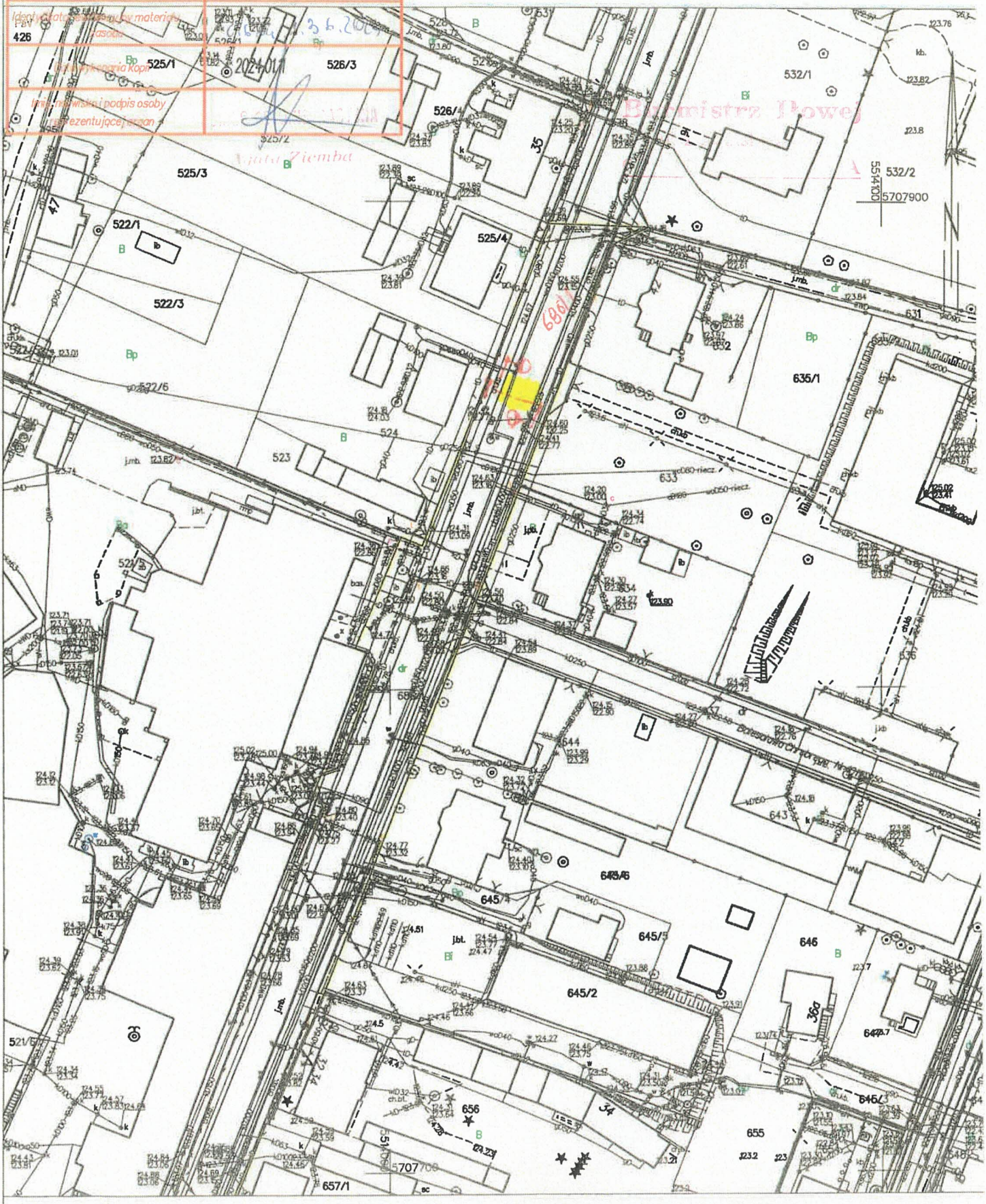

Żagań dn. 11.01.2024
Sporządził(a) wydruk: Agata Ziemba

Załącznik graficzny do postanowienia z dnia 10-06-2025r.
OŚP-I.6733.2.2024 nr5

Poświadcza się zgodność niniejszej kopii z treścią materiału państwowego zasobu geodezyjnego i kartograficznego

Organ prowadzący państwowy zasób geodezyjny i kartograficzny: STAROSTA ŻAGAŃSKI

Nazwa materiału zasobu:

Data wykonania kopii:

Podpis osoby

KOPIA Z MAPY ZASADNICZEJ
SKALA 1:1000
obr. 0001 Iłowa 0001: dz. 686/1
Sekcje mapy: 5.157.22.14.2

Województwo: lubuskie
Powiat: żagański
Jednostka ewidencyjna: 081004_4, Iłowa - Miasto
Obręb: 0001
Działka: 686/1

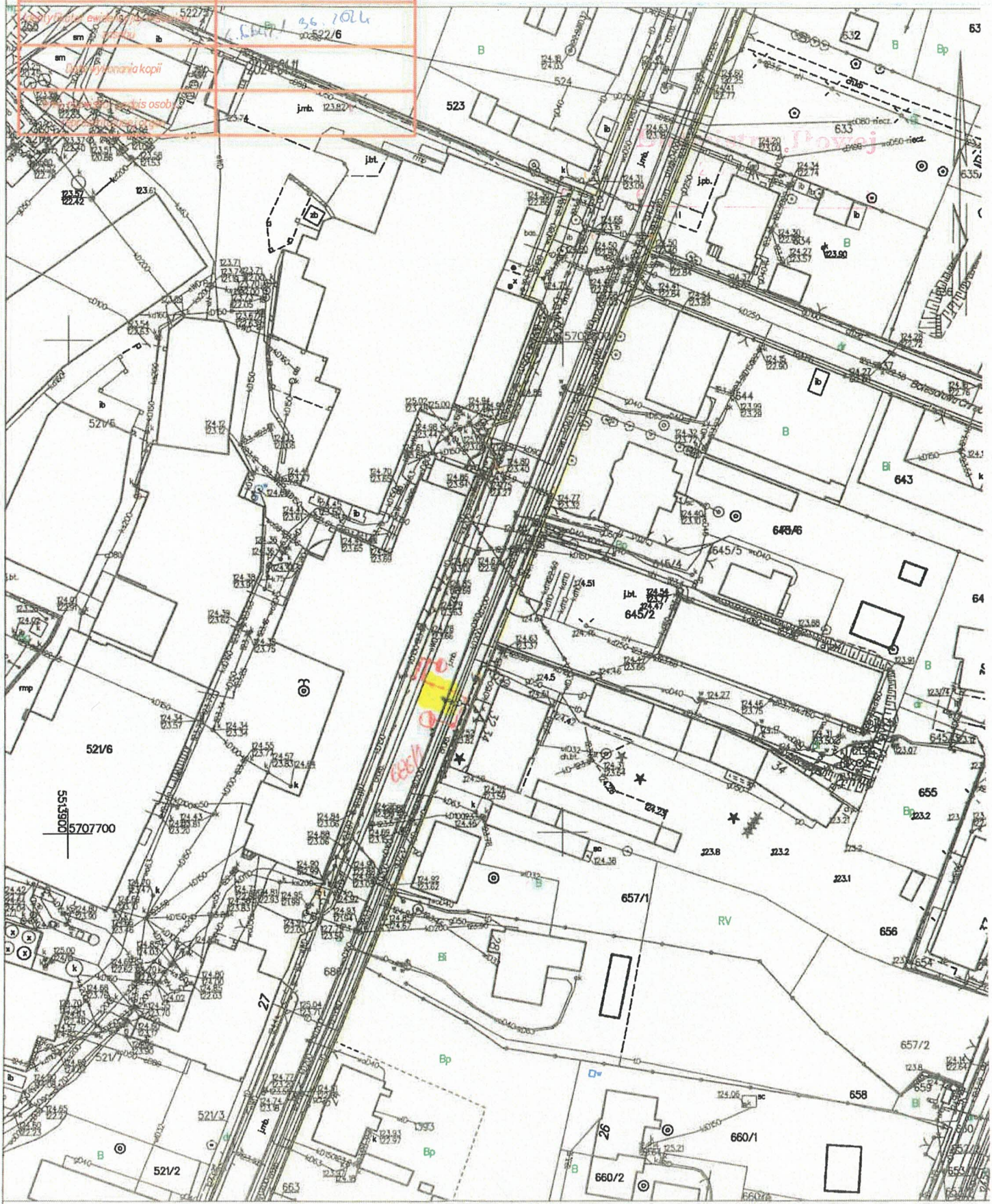

Żagań dn. 11.01.2024
Sporządził(a) wydruk: Agata Ziemba

Załącznik graficzny do postanowienia z dnia 10-06-2025r
OSP-I.6733.2.2024 nr 6

Załącznik graficzny do postanowienia z dnia 10-06-2025r
OSP-I.6733.2.2024 nr 7

KOPIA Z MAPY ZASADNICZEJ
SKALA 1:1000
obr. 0001 Iłowa 0001: dz. 709/2
Sekcje mapy: 5.157.22.14.3

Województwo: lubuskie
Powiat: żagański
Jednostka ewidencyjna: 081004_4, Iłowa - Miasto
Obręb: 0001
Działka: 709/2

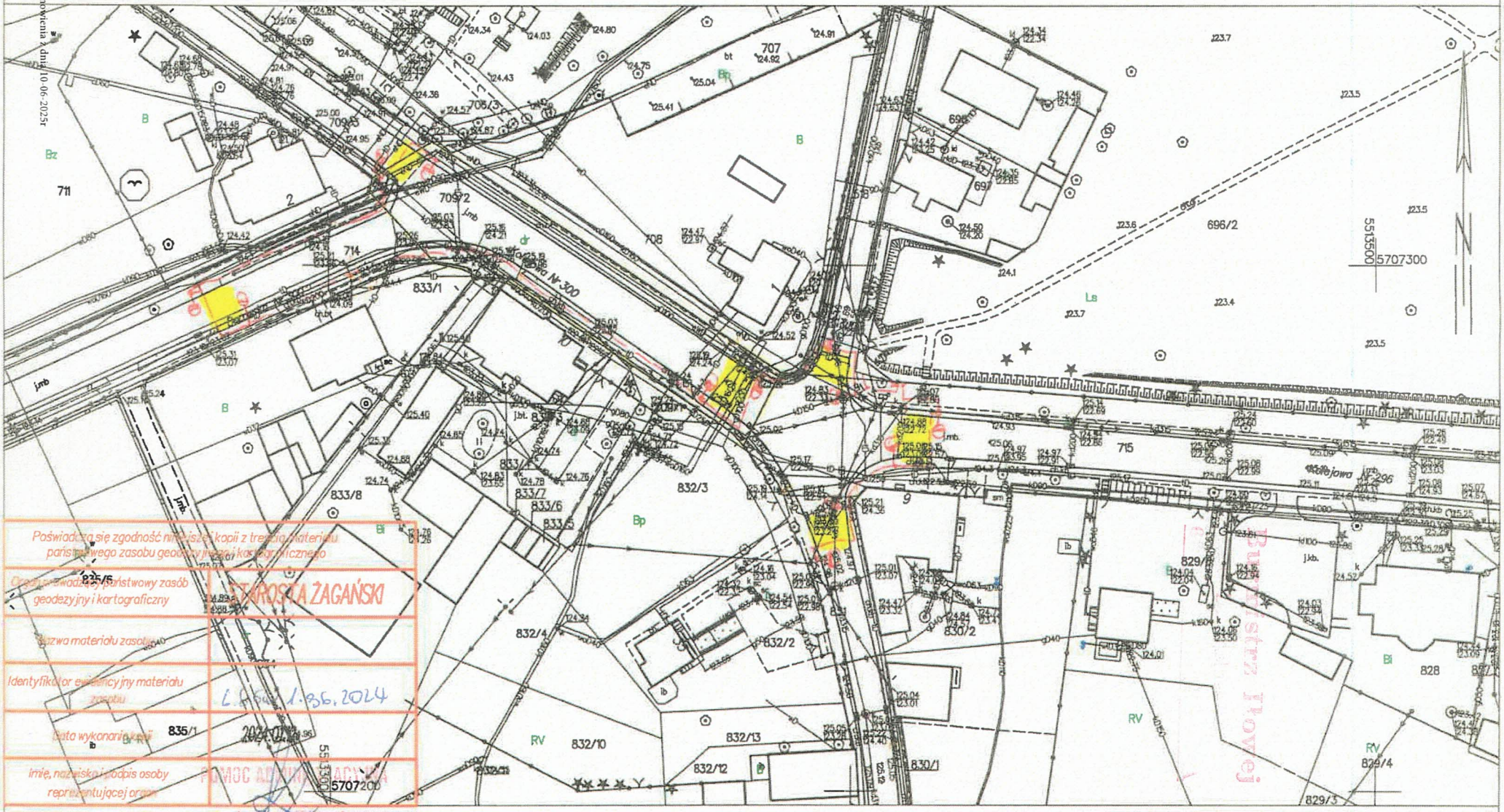

Poświadcza się zgodność niniejszej kopii z treścią materiału państwowego zasobu geodezyjnego i kartograficznego

Organ prowadzący państwowy zasób geodezyjny i kartograficzny: STAROSTA ŻAGAŃSKI

Nazwa materiału zasobu:

Identyfikator ewidencyjny materiału zasobu: L.dz. 1.86.2024

Data wykonania kopii: 2024-01-12

Imię, nazwisko i podpis osoby reprezentującej organ: POMOC ADMINISTRACYJNA Agata Ziemba

Żagań dn. 12.01.2024
Sporządził(a) wydruk: Agata Ziemba

Poświadcza się zgodność niniejszej kopii z treścią materiału państwowego zasobu geodezyjnego i kartograficznego	
Organ prowadzący państwowy zasób geodezyjny i kartograficzny	STAROSTA ŻAGAŃSKI
Nazwa materiału zasobu	
Identyfikator ewidencyjny materiału zasobu	G.6642.1.36.2024
Data wykonania kopii	2024.01.12
Imię, nazwisko i podpis osoby reprezentującej organ	

KOPIA Z MAPY ZASADNICZEJ
SKALA 1:1000
obr. 0001 Iłowa 0001: dz. 831
Sekcje mapy: 5.157.22.19.1; 5.157.22.14.3

Województwo: lubuskie
Powiat: żagański
Jednostka ewidencyjna: 081004_4, Iłowa - Miasto
Obręb: 0001
Działka: 831

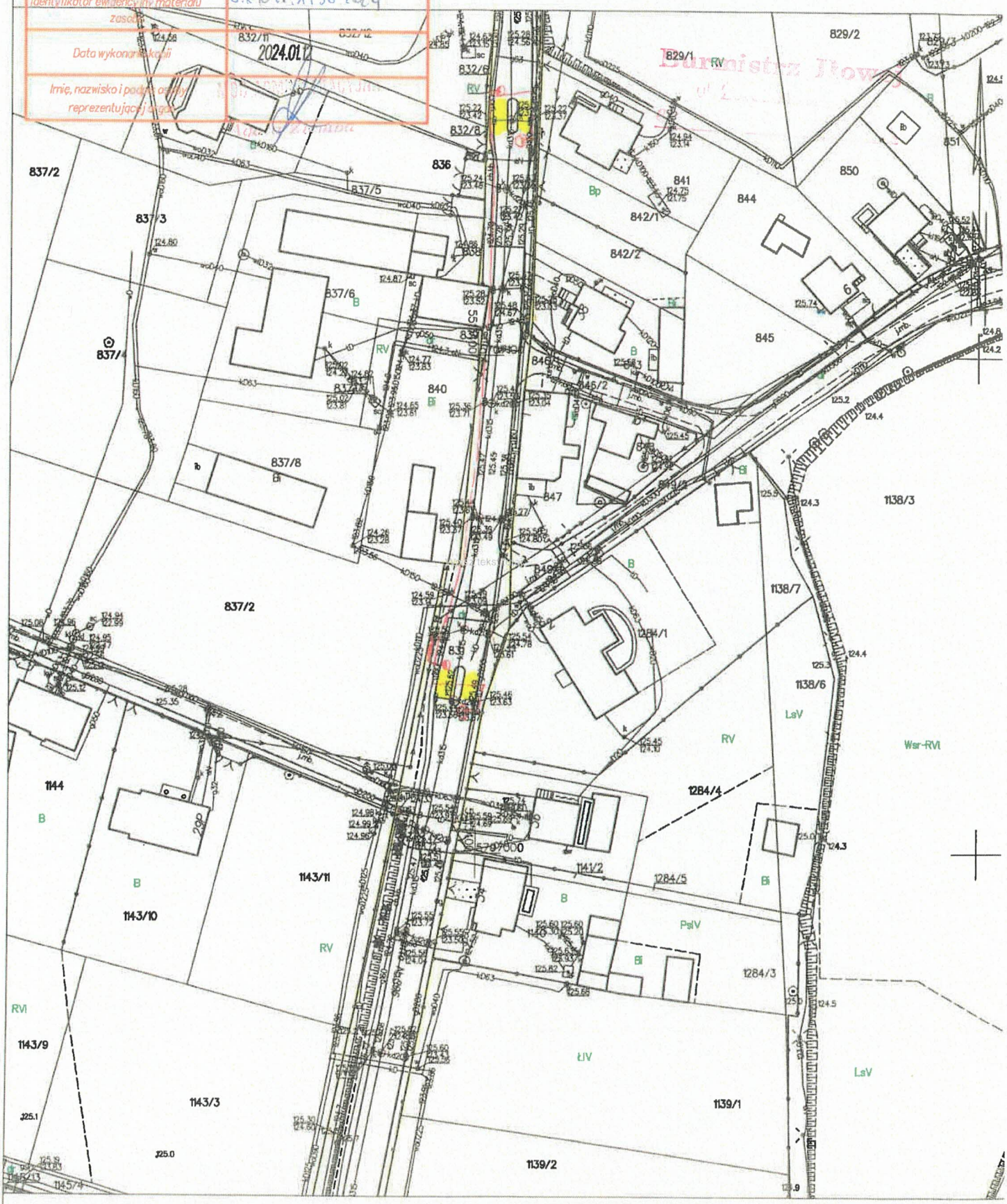

Żagań dn. 12.01.2024
Sporządził(a) wydruk: Agata Ziemba

Załącznik graficzny do postanowienia z dnia 10-06-2025r
OŚP-I.6733.2.2024 nr 8



Załącznik graficzny do postanowienia z dnia 10-06-2025r
OŚP-I.6733.2.2024 nr 9

Poświadcza się zgodność niniejszej kopii z treścią materiału państwowego zasobu geodezyjnego i kartograficznego	
Organ prowadzący państwowy zasób geodezyjny i kartograficzny	STAROSTA ŻAGAŃSKI
Nazwa materiału zasobu	
Identyfikator ewidencyjny materiału	6662.1.36.2024
Data wykonania kopii	2024-01-12
Imię, nazwisko i stanowisko osoby reprezentującej organ	

KOPIA Z MAPY ZASADNICZEJ
SKALA 1:1000
obr. 0001 Iłowa 0001: dz. 686/1
Sekcje mapy: 5.157.22.14.4; 5.157.22.14.2

Województwo: lubuskie
Powiat: żagański
Jednostka ewidencyjna: 081004_4, Iłowa - Miasto
Obręb: 0001
Działka: 686/1

Burmistrz Nowej



Żagań dn. 12.01.2024
Sporządził(a) wydruk: Agata Ziemba

Załącznik graficzny do postanowienia z dnia 10-06-2025r
OŚP-I.6733.2.2024.nr10

arch. inż. Ewa Kania

~~Załącznik graficzny do decyzji celu publicznego~~
~~OŚP-I.6733.2.2024~~